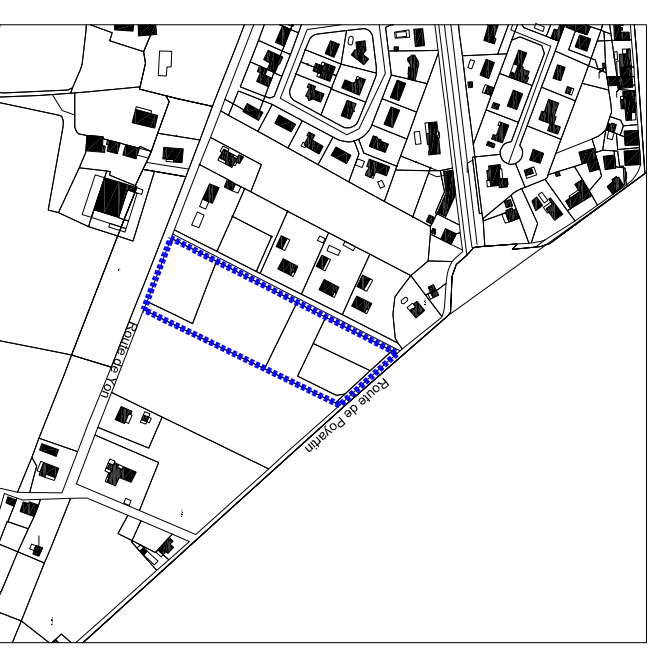


Commune de HIINX (40)

Lotissement "LARRIBERE"

Échelle
1/750



PA4. Plan de composition

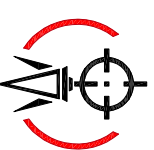
BORDEREAU DES PIECES

1 - PIECE OBLIGATOIRE

PA4. Plan de Composition d'Ensemble
du Projet côté en trois dimensions


Aurélie BATS
Paysagiste Concepteur
06 79 95 28 09
bats.aurelie@gmail.com
Site : 814 272 662 00010

Fichier	220103-PL.dwg	Système de Coordonnées : CC44 TERIA
Dessinateur	M. Joffrey DREMONT	Système d'Altitude : NGF TERIA
Date	07/10/2022	




BEMOGE
GÉOMÈTRES-EXPERTS
BUREAU D'ETUDES

S.C.P. BERLON-DUPUY
Géomètres-Experts D.P.L.G.
Bureau principal
1485 Rue de la Ferme de Carboué
40000 MONT-de-MARSAN
Tél. : 05.58.75.08.35
E-mail : clement.berlon@bemoge.fr




GÉOMÈTRE-EXPERT
CONSEILLER VALORISER GARANTIR


LEGENDE :

 Périmètre du lotissement

VOIRIE :

 Voirie bitumée + bordure CR2

 Accès auto bitumé + bordure CR1 ou P1

 Sens de circulation

 Pentés voirie

 PH/PB
Point haut/Point bas

ESPACES VERTS :

 Aménagement Volet Paysager public

